










STRALCIO PLANIMETRIA CATASTALE DI IMPIANTO

Scala 1:2.000

ABITATO DI GAIRO SANT'ELENA

Terreni oggetto di espropriazione per ricostruzione dell'abitato

-  Insieme dei Terreni interessati dalla Ricostruzione dell'abitato di Gairo S.E.
-  Terreni ceduti al Comune di Gairo con Atto n. 153 del 2006 - (In queste particelle sono stati redatti i tipi Frazionamento e sono in corso i rogiti agli aventi diritto).
-  Terreni trasferiti alla Regione Autonoma della Saredgna con Atto n. 6868 del 17/06/2010
-  Beni Demaniali - Fabbricati/Alloggi - censiti in Catasto e inseriti nell'elenco Protocollo d'Intesa Marzo 2008
-  Beni Demaniali - Fabbricati/Alloggi - censiti in Catasto e NON inseriti nell'elenco Protocollo d'Intesa Marzo 2008
-  Beni Demaniali - Fabbricati/Alloggi - NON censiti in Catasto e NON inseriti nell'elenco Protocollo d'Intesa Marzo 2008
-  Beni Demaniali - Fabbricati/Alloggi - censiti in Catasto e NON inseriti nell'elenco Protocollo d'Intesa Marzo 2008 ricadenti nei terreni trasferiti alla Regione Autonoma della Saredgna con Atto n. 6868 del 17/06/2010
-  Aree frazionate da 100 mq in corso di assegnazione definitiva
-  Nuove aree frazionabili ricadenti su terreni trasferiti alla Regione Autonoma della Saredgna con Atto n. 6868 del 17/06/2010

